

# Схема расположения

земельного участка на кадастровом плане территории  
Система координат МСК-29 зона 3

## Каталог координат образуемого участка

Имя точки	X, м	Y, м	S, м
:ЗУ1 (площадь 6 000 кв.м.)			
н1	797 088,88	3 408 608,05	93,69
н2	797 174,33	3 408 569,63	73,74
н3	797 201,62	3 408 638,13	52,66
н4	797 152,70	3 408 657,62	50,68
н5	797 104,34	3 408 642,46	37,72
н1	797 088,88	3 408 608,05	

УТВЕРЖДЕНА: Постановлением  
Администрации  
Мезенского муниципального  
округа Архангельской области

№ \_\_\_\_\_ от \_\_\_\_\_.2025г.



### Характеристики участка:

Кадастровый квартал:

Площадь: 6 000 кв.м.;

Адрес участка: Архангельская область, Мезенский муниципальный округ, г. Мезень;

Категория земель: Земли населенных пунктов;




Территориальная зона: Зона застройки индивидуальными жилыми домами (Ж-1);

Условно разрешенный вид разрешенного использования:

Предоставление коммунальных услуг

Масштаб 1:1 500

### Условные обозначения:

-  - Существующая часть границы, имеющиеся в ЕГРН сведения о которой достаточны для определения ее местоположения
-  - Вновь образованная часть границы, сведения о которой достаточны для определения ее местоположения
-  - Характерная точка границы, сведения о которой позволяют однозначно определить ее положение на местности
- :ЗУ1** - Обозначение образуемого земельного участка
- :267** - Кадастровый номер участка согласно сведений ЕГРН
- 29:11:020306** - Кадастровый номер кадастрового квартала
- 29:11-6.93** - Реестровый номер зоны с особыми условиями использования