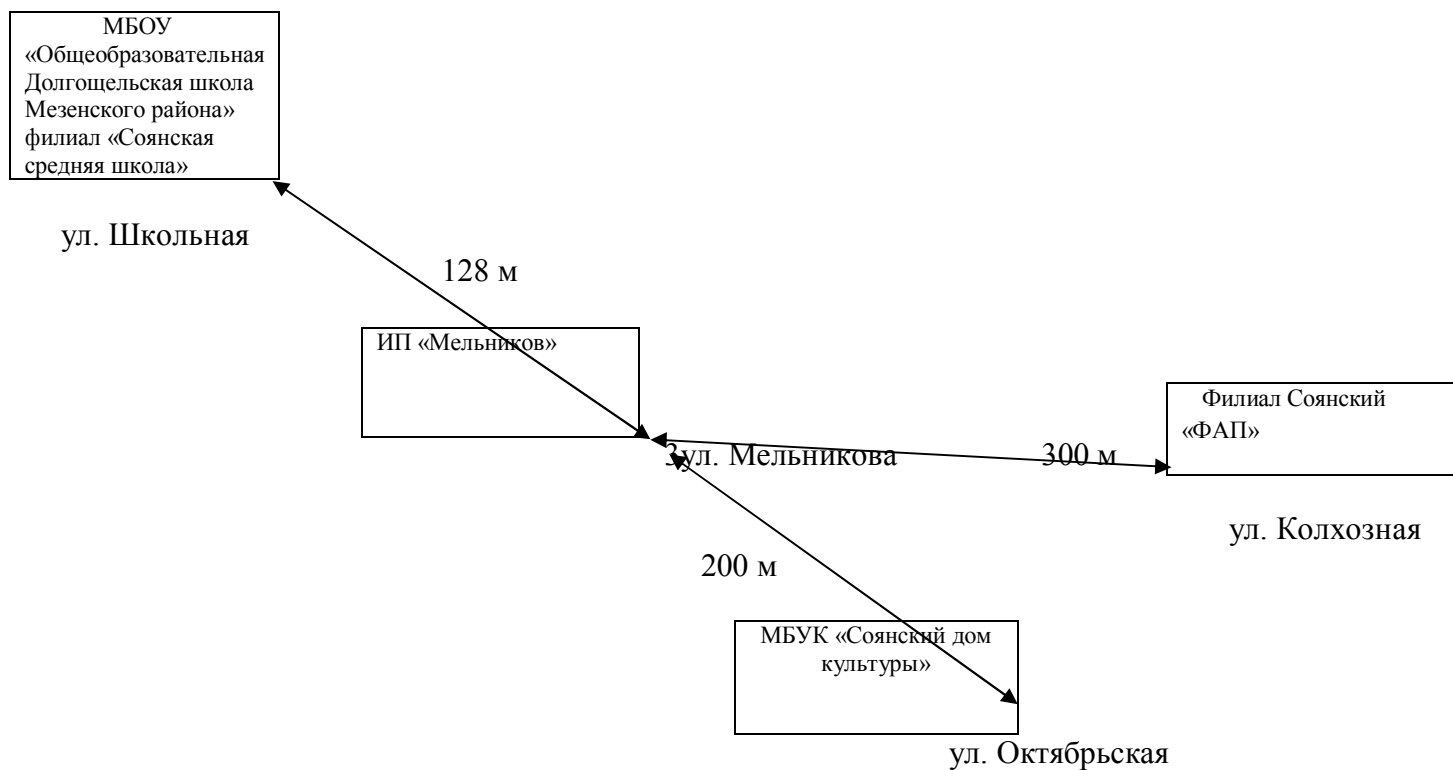


Схема границ прилегающих территорий, на которых не допускается розничная продажа алкогольной продукции

Кадастровый номер 29:11:140101: 102

Лист № 1

План (чертёж, схема) границ земельного участка



Глава администрации МО «Соянское»
(должность)

М.П

(подпись, дата)

/ Широкий В. Г. /
(Фамилия, И.О)

Схема границ прилегающих территорий, на которых не допускается розничная продажа алкогольной продукции

Кадастровый номер 29:11:140101:98

Лист № 2

План (чертёж, схема) границ земельного участка

МБОУ
«Общеобразовательная
Долгощельская школа
Мезенского района»
филиал «Соянская
средняя школа»

ул. Школьная

242 м

ИП «Широкая М.Ф.»

ул. Колхозная

40 м

110 м

Филиал Соянский
«ФАП»

ул. Колхозная

МБУК
«Соянский дом
культуры»

ул. Октябрьская

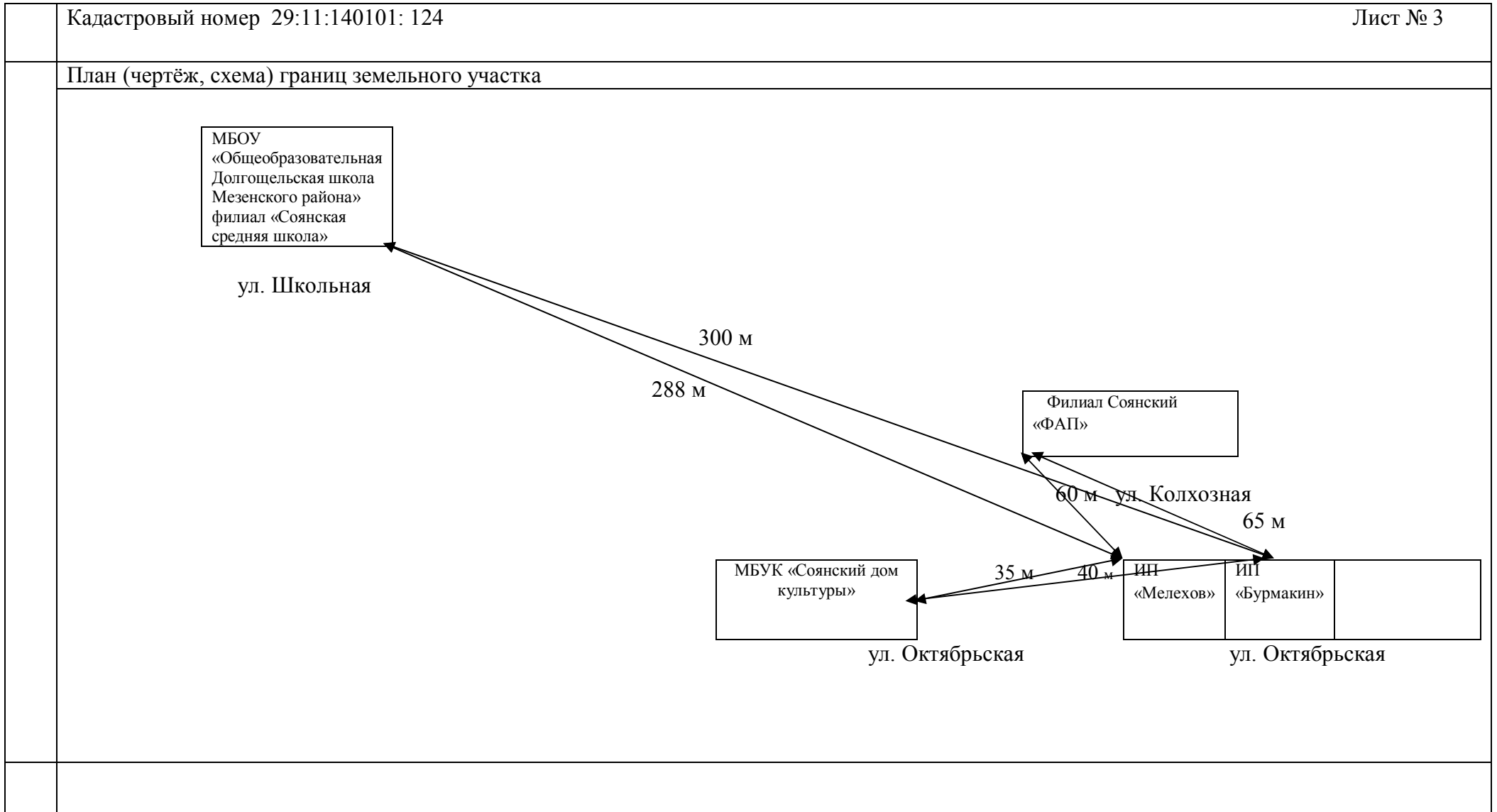
Глава администрации МО «Соянское»
(должность)

М.П

_____ /
(подпись, дата)

/ Широкий В. Г. /
(Фамилия, И.О)

Схема границ прилегающих территорий, на которых не допускается розничная продажа алкогольной продукции



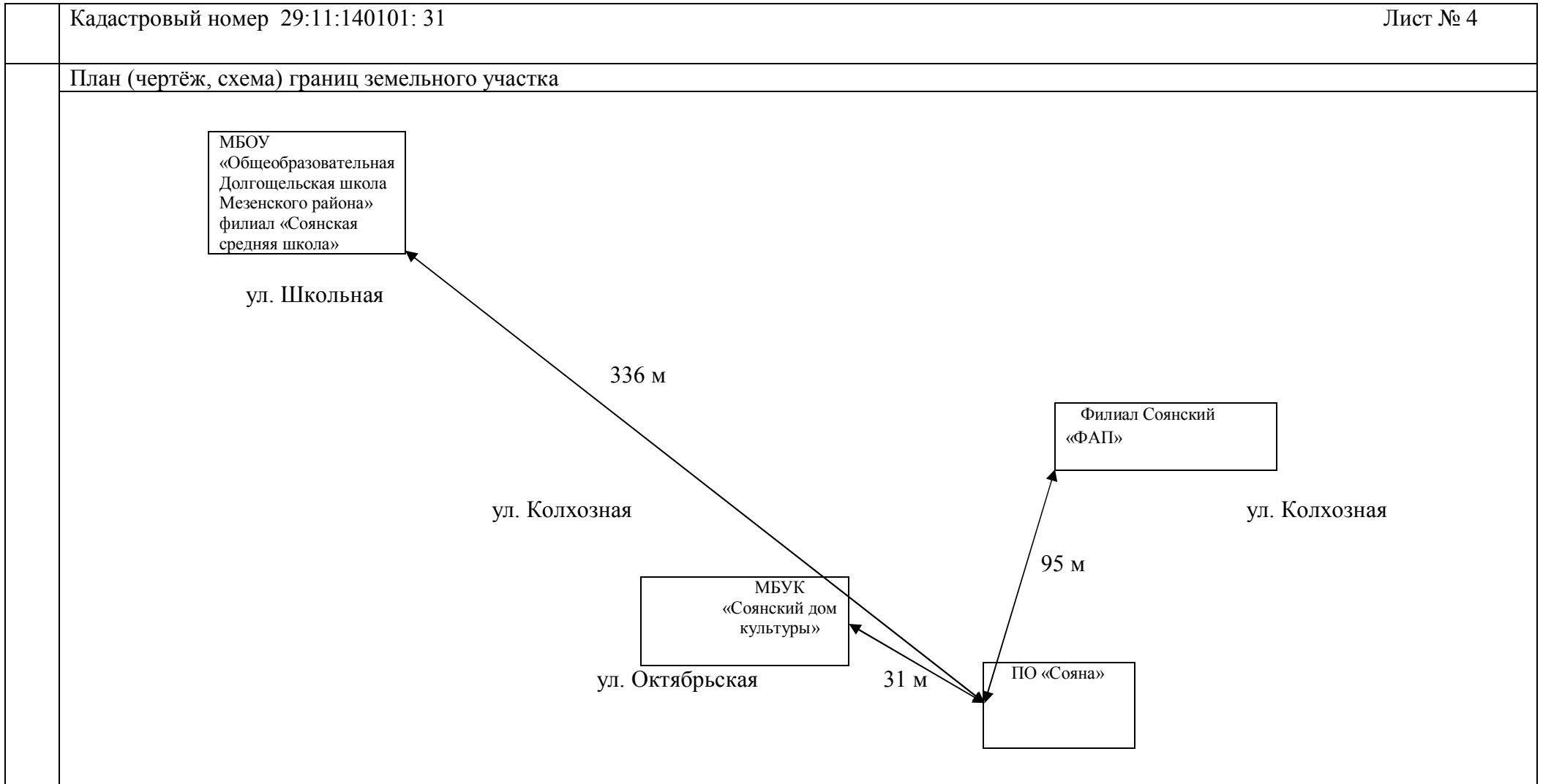
Глава администрации МО «Соянское»
(должность)

М.П

_____ /
(подпись, дата)

/ Широкий В. Г. /
(Фамилия И. О.)

Схема границ прилегающих территорий, на которых не допускается розничная продажа алкогольной продукции



Глава администрации МО «Соянское»
(должность)

М.П

_____ / _____ /
(подпись, дата) (Фамилия И.О)