

Публичный сервитут с целью эксплуатации существующего объекта электросетевого хозяйства (МТП №8 35/0,4 кВ с.Дорогорское)

Приложение  
к постановлению администрации  
МО "Мезенский район"

в кадастровом квартале 29:11:050201, на части земельного участка с кадастровым номером 29:11:050201:382, расположенного по адресу: Архангельская область, Мезенский район, МО "Дорогорское", с. Дорогорское

от "\_\_\_" \_\_\_\_\_ 2022 г. № \_\_\_\_\_

Система координат МСК 29

Метод определения координат: метод спутниковых геодезических измерений





Площадь публичного сервитута - 602 кв.м.

| Обозначение<br>характерных<br>точек границ | координаты, м |            | Средняя квадратическая<br>погрешность положения<br>характерных точек границ<br>(M <sub>t</sub> ), м |
|--|---------------|------------|---|
|  | X             | Y          |   |
| 1  | 768030,39     | 3421282,93 | 0,1   |
| 2  | 768026,07     | 3421305,98 | 0,1   |
| 3  | 768001,13     | 3421301,28 | 0,1   |
| 4  | 768005,73     | 3421277,61 | 0,1   |



Масштаб 1:500

Условные обозначения

-  - ТП;
-  - границы публичного сервитута;
-  - границы кадастрового квартала по сведениям ЕГРН;
-  - границы земельных участков по сведениям ЕГРН;
- 29:11:100201 - номер кадастрового квартала
- :25 - обозначение кадастрового номера земельного участка